





**Draft County Donegal  
Development Plan  
2018 - 2024**

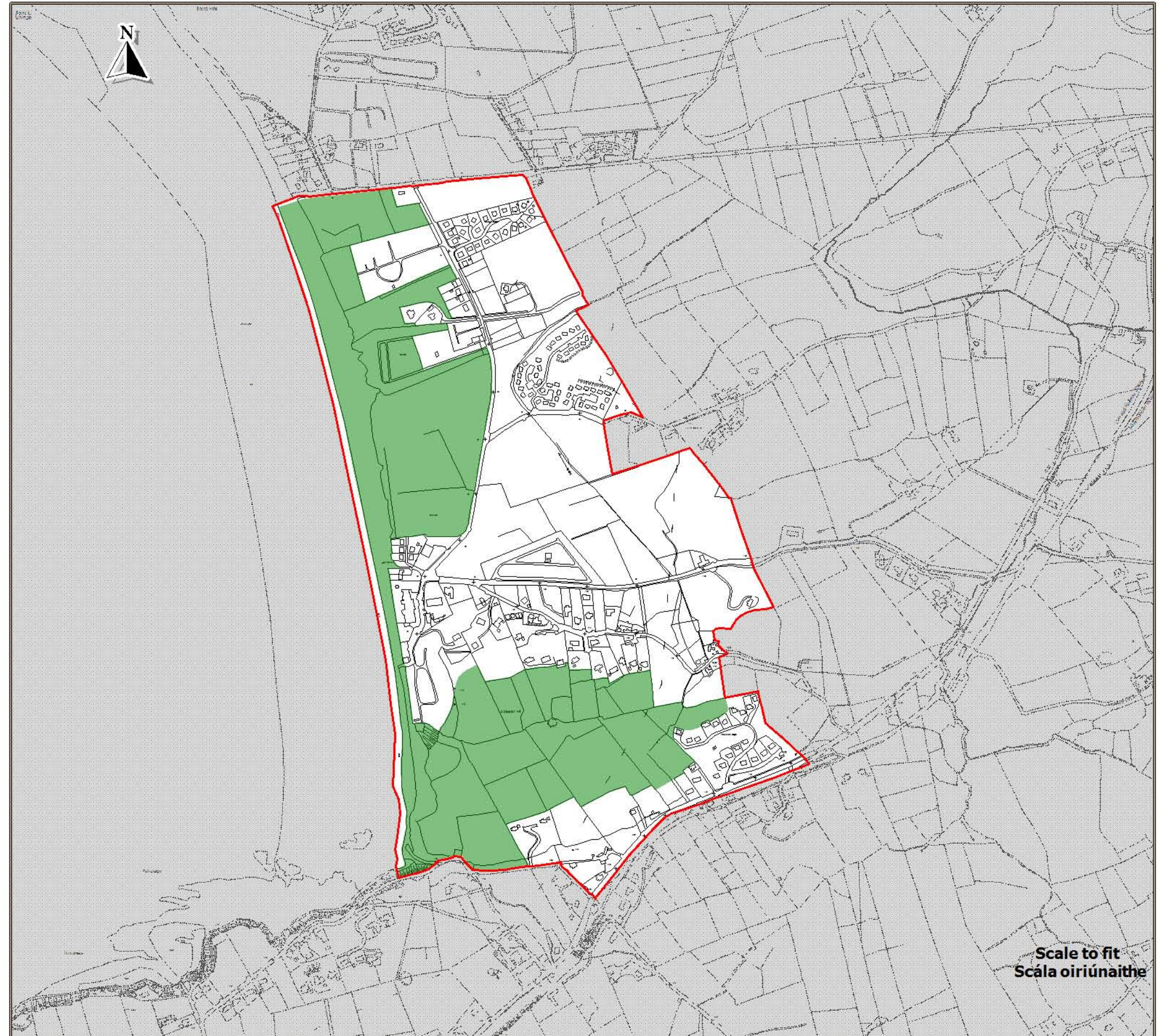
**Dréacht Plean Forbartha  
Contae Dhún na nGall  
2018 - 2024**

Layer 3 - Map 15.58  
Sraith 3 - Léarscáil 15.58

**Rosnowlagh  
Ros Neamhlach**

Settlement Framework  
Creatlach Lonnaíochta

-  Settlement Boundary  
Teorainn Lonnaíochta
-  Amenity Area  
Limistéar Taitneamhachta



Scale to fit  
Scála oiriúnaithe

Source - Donegal County Council  
Foinse - Comhairle Chontae Dhún na nGall

Ordnance Survey Ireland data reproduced under OSI Licence Number 2017/02/CCMA/Donagall County Council. Unauthorised reproduction infringes Ordnance Survey Ireland and Government of Ireland copyright. Ordnance Survey Ireland, 2017. Donegal County Council, 2017.

Sonraí de chuid Shuirbhéireacht Ordnáis Éireann ama atáirgeadh faoi Uimhir Cheadúnais SOÉ 2017/02/CCMA Comhairle Contae Dhún na nGall. Má dhéantar é seo a atáirgeadh gan údarás, sáróidh sé cóipcheart Shuirbhéireacht Ordnáis Éireann agus Rialtas na hÉireann. Shuirbhéireacht Ordnáis Éireann, 2017. Comhairle Contae Dhún na nGall, 2017.

To be read in conjunction with relevant accompanying text contained in the front section of this appendix as well as other relevant objectives & policies of the CDP.  
Le Léamh i gcomhar leis an téacs ábhartha tionlacain atá chun tosaigh sa chuid seo den aguisín chomh math le cuspóirí agus bearta ábhartha eile sa PFC.